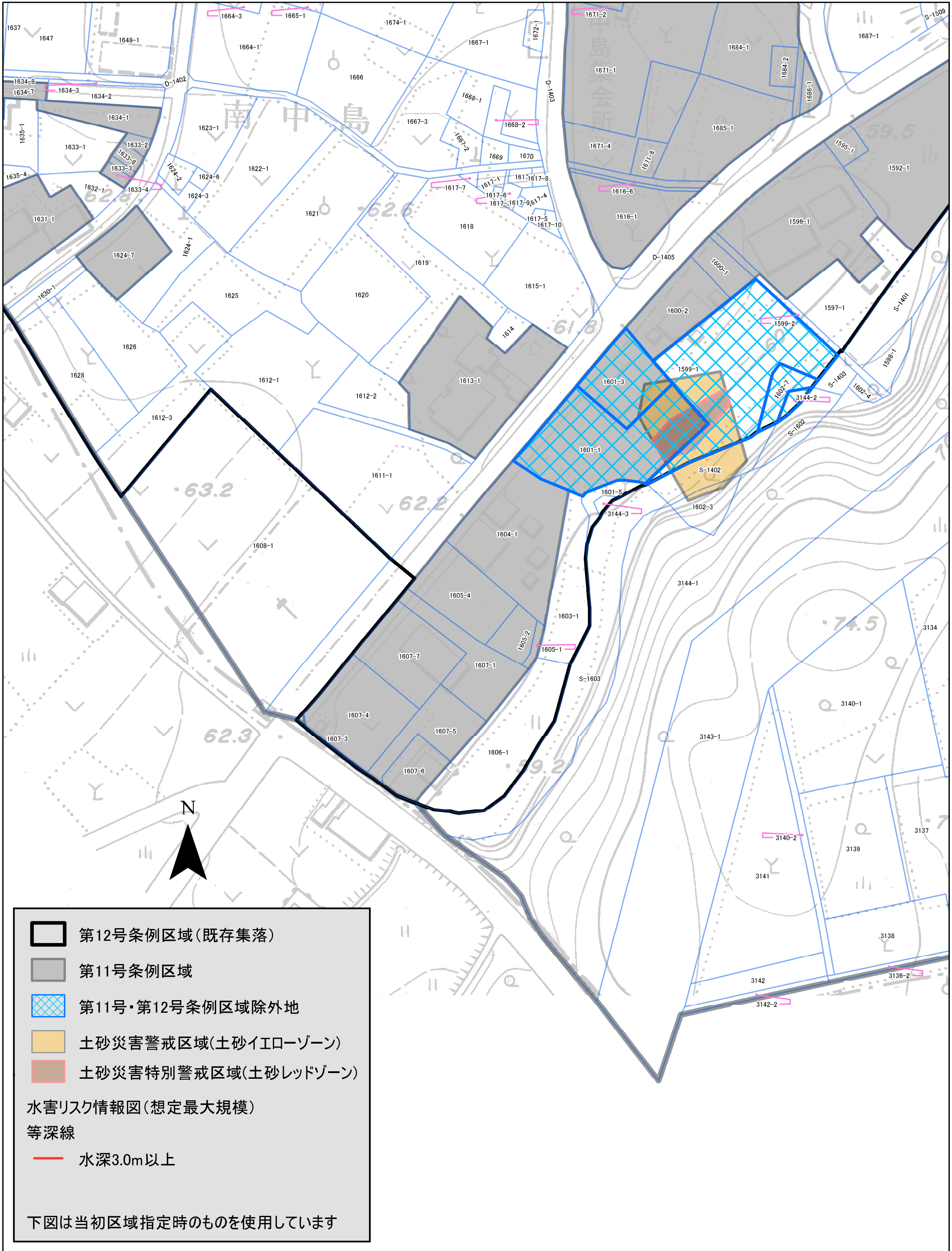







# 法第34条第11号・第12号条例区域除外図

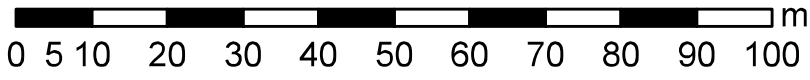


-  第12号条例区域(既存集落)
-  第11号条例区域
-  第11号・第12号条例区域除外地
-  土砂災害警戒区域(土砂イエローゾーン)
-  土砂災害特別警戒区域(土砂レッドゾーン)

水害リスク情報図(想定最大規模)

- 等深線
-  水深3.0m以上

下図は当初区域指定時のものを使用しています



1:1,000